

# Touren – Info

## Pyrenäen

**05. – 14. Juni 2009**

**Das Motto zur Tour: „Wenn Dein Arsch kneift bist Du in Spanien!“**

**Teilnehmer:**

Vorname	Name	Straße	PLZ	Ort	Telefon	Moped	Kennz.
Helmut	Kauck						
Michael	Klein						
Dirk	Leisegang						
Andreas	Nagel						
Matthias	Reith						
Thorsten	Schäfer						
Thomas	Wagner						

## Tag 1, Fr. 05.06.09: Anfahrt / Treffpunkte

1. Treffpunkt, 09:00h an der BAB A5 Rasthof Gräfenhausen!  
(Helmut, Dirk, Andi, Thorsten, Thomas)
2. Treffpunkt, 11:15h auf dem Parkplatz Fliegwiese an der BAB A5!  
(Micha), (Matthias fährt einen Tag früher, alleine voraus!)

Treffpunkt mit Matthias am Samstag eventuell 17:00h-18:00h an der Raststätte auf der A64 Autobahn La Pyrénéenne nach der Abfahrt St. Gaudens #18 ca. 12 Km in Richtung Westen! Uhrzeit nach tel. Absprache am Samstag !!!

Fahrt weitestgehend über Autobahnen! Tagesroute: ca. (ca. 650Km).

Hotel: **Motel \*\*\* Grill Pizza**  
**Le Charollais**  
**Route Nationale 79**  
**71600 Vitry – en – Charollais**

Tel.: 03 85 81 03 35  
Fax.: 03 85 81 50 31

Web.: <http://www.lecharollais.fr>





## Tag 2, Sa. 06.06.09

### Fahrt von Vitry-en-Charollais (F) nach Aínsa (ES)

Hotel: Av. Central, 2-4  
22330 Aínsa  
Huesca (Aragón)  
Spain

Tel +34 974 500 961  
Fax +34 974 510 025  
Web.: <http://www.hoteldosrios.com/>  
Mail: [info@hoteldosrios.com](mailto:info@hoteldosrios.com)

Wir fahren große Stücke Autobahn und manche Teile auf gut  
ausgebauten Landstraßen! Tagesroute ca. 700 Km



**3. Tag, So. 07.06.09** Ruhetag / Ganz kleine Runde zur Orientierung <100 Km!!!

09:00 Frühstück  
??:?? Abendessen

**4. Tag, Mo. 08.06.09, Tour zur Auswahl!**

08:00 Frühstück  
??:?? Abendessen

**5. Tag, Di. 09.06.09, Tour zur Auswahl!**

08:00 Frühstück  
??:?? Abendessen

**6. Tag, Mi. 10.06.09 Tour zur Auswahl!**

08:00 Frühstück  
??:?? Abendessen

**7. Tag, Do. 11.06.09** Kleines Töurchen vormittags/Packen nachmittags

08:00 Frühstück  
??:?? Abendessen

***Das ist alles nur ein Vorschlag!!!***

***Die Tagesgestaltung wird am Abend zuvor abgesprochen.***

***Wer keine Lust auf eine Tour hat, kann sich jederzeit ausklinken, etwas auf eigene Faust unternehmen oder einen Tag ´rumfaulenzen, da mach´ ich immer gerne mit!***

***Andi***



## 8. Tag, Fr. 12.06.09, 1 Tag Rückreise, Ainsa- St.Alban sur Limagnole

Wir starten sehr früh. Ab 08.45 Uhr fahren wir durch die Zentralpyrenäen nach St. Gaudens und folgen der Autoroute E80 über Toulouse nach Albi. Von dort geht es über die N88 nach Rodez und über die D988/ D987 nach St. Alban sur Limagnole. **Tagesroute 700 Km.**

### Hotel:

**Logis Le Panoramic**  
**Garabit**  
**Anlards De Saint Flour, 15100**  
**Frankreich**

**Tel.: 0033 0471234 024**  
**Fax.: 0033 047 1234 893**  
**Web.: <http://www.hotel-panoramic.com>**  
**Mail: [info@hotel-panoramic.com](mailto:info@hotel-panoramic.com)**



## 9. Tag, Sa. 13.06.09, 2. Tag Rückreise, St. Alban- Vichy – Nuit St. Georges

Heute fahren wir zunächst Autoroute, ca. 200 km, um etwas Land zu gewinnen. Dann folgen wir der sanft gewundenen D 994 nach Toulon sur Arroux und anschließend der D 973 über Autun nach Beaune. Kaffee trinken am Marktplatz. Danach ins Hotel nach Nuit St. Georges. **Tagesroute 420 Km**

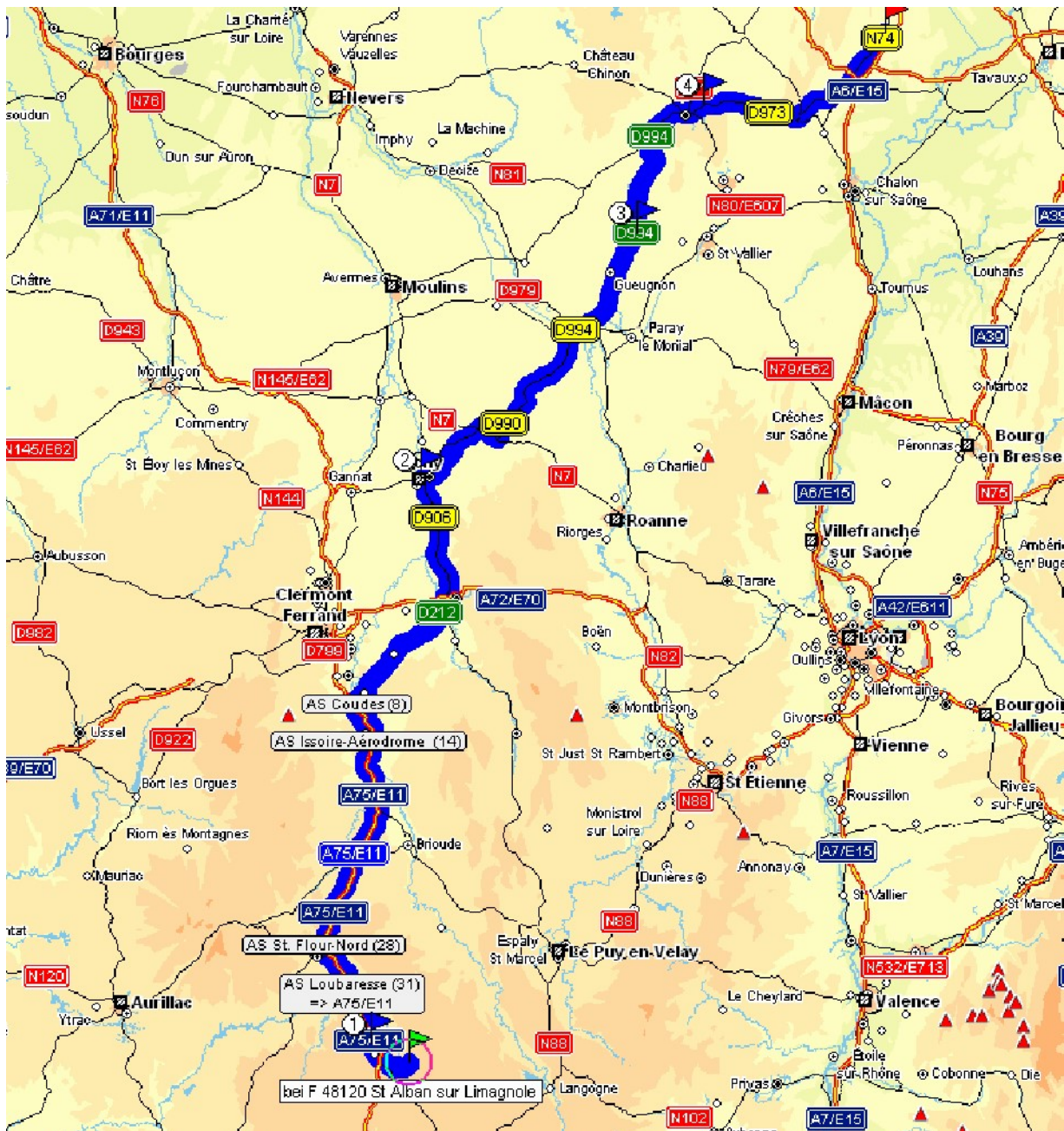
### Hotel:

**Balladins Dijon Superior**  
84 Route De Beaune  
Marsannay La Cote, 21260  
Frankreich

Tel.: 0033 3805 11000  
Fax.: 0033 3805 11009

Web: <http://www.balladins.com>

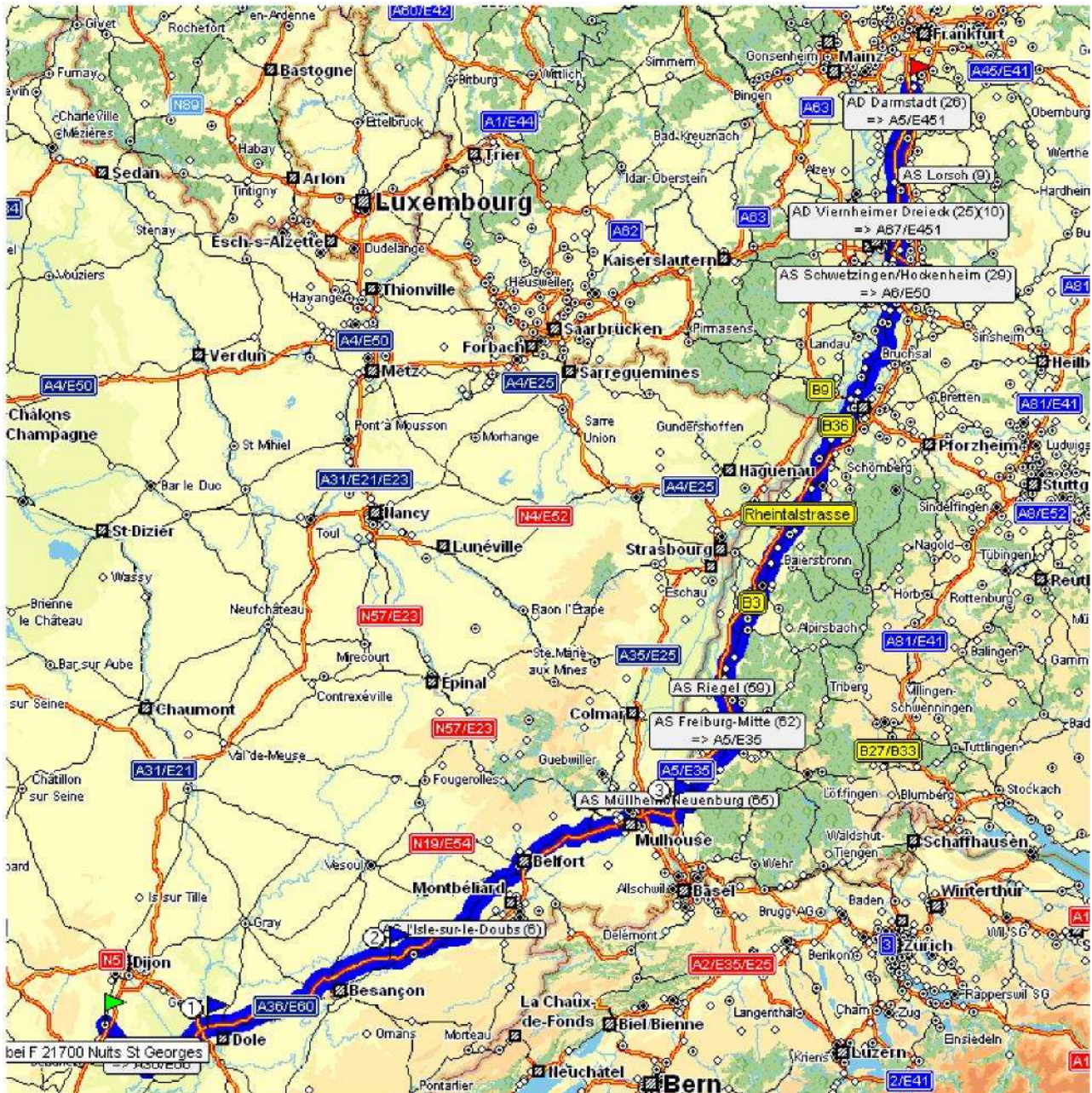
Mail: [elodie.rosa@balladins.com](mailto:elodie.rosa@balladins.com)





## 10. Tag, So. 14.06.09 3. Tag Rückreise, Nuit St. Georges - Frankfurt

Wir folgen der Autoroute bis nach Hause. Zu Hause seid Ihr im Laufe des Nachmittags. Tagesroute 530 Km



Zu Hause !!!



## Touren zur Auswahl an den Tagen in Aínsa

### 1. Kurztrip durch Aragon!

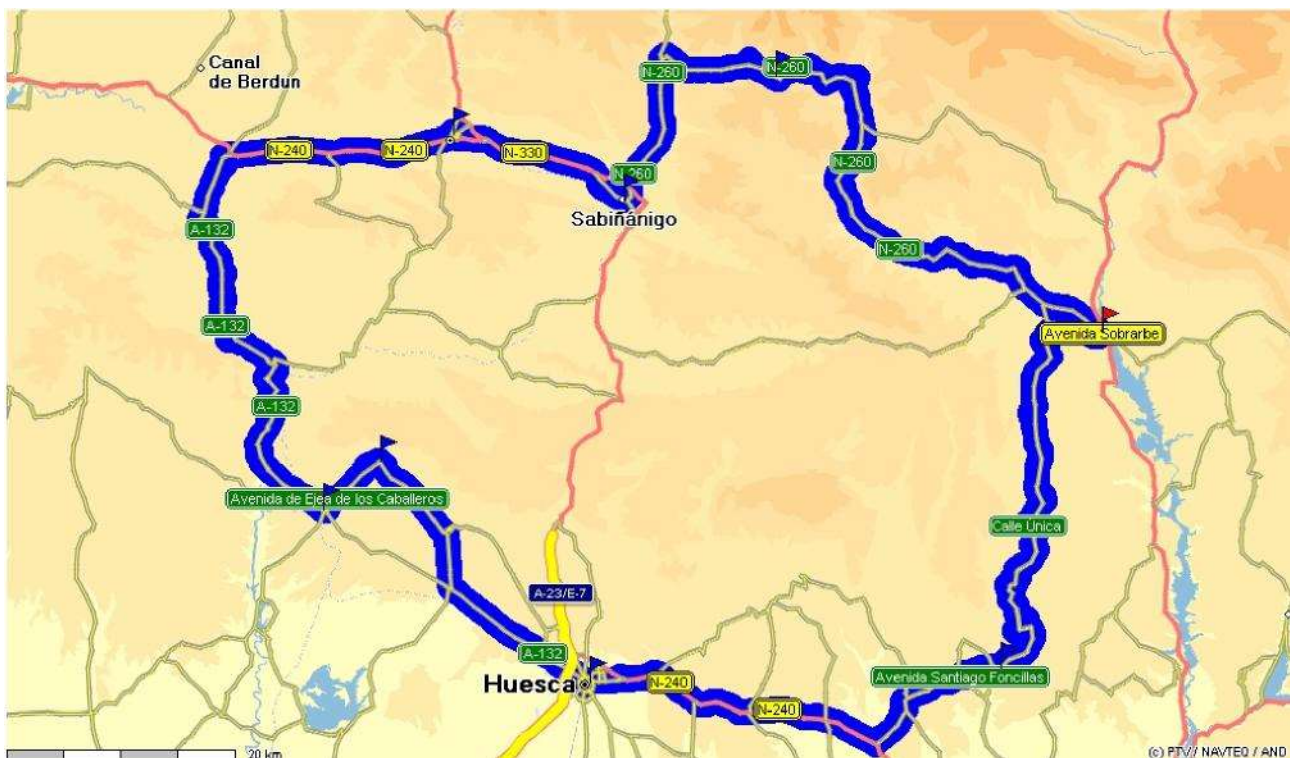
Wir bleiben in den Zentralpyrenäen. Der Rundkurs führt uns durch die Ausläufer des Orclesa-Nationalparks nach Juca, im 11. Jhd. die Hauptstadt des Königreiches Aragon.

Von dort geht es über den für Wohnwagen gesperrten OROEL- Pass zu drei originellen Sehenswürdigkeiten. Über Ayerbe und Castillo de Loarre erreichen wir die Hauptstadt Nordaragons HUESCA!

Von Huesca nehmen wir die N330 nach Salbinanigo, um dem Rio Guarga über eine einsame Bergstrasse , so uns der Wettergott gnädig ist, im Abendsonnenschein nach Ainsa zu folgen.

Ein nahezu grandioses Naturschauspiel!

**Wenn alle Sehenswürdigkeiten angefahren werden, Tagesroute ca. 290 Km.**

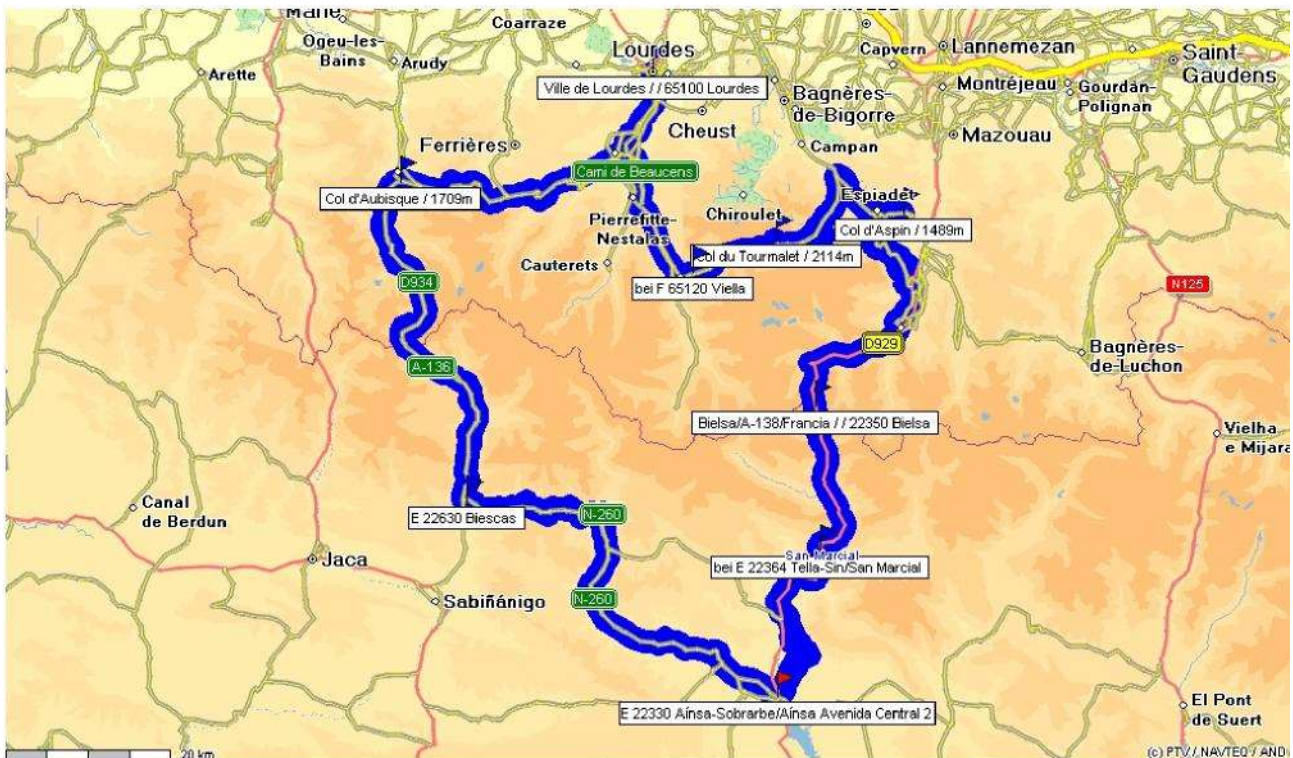




## 2. Lourdes!

Durch den Tunnel d' Aragonouet - Bielsa fahren wir über den Col d' Aspin und den Col du Tourmalet nach Lourdes. Nach Genuss des heiligen Wassers (man kann auch drin baden!) geht es über den Col d' Aubisque, Pic du midi d'ossau nach Biescas. Entlang des Rio Ara fahren wir zurück nach Ainsa.

Tagesroute ca. 400 Km.



## 3. Pamplona!

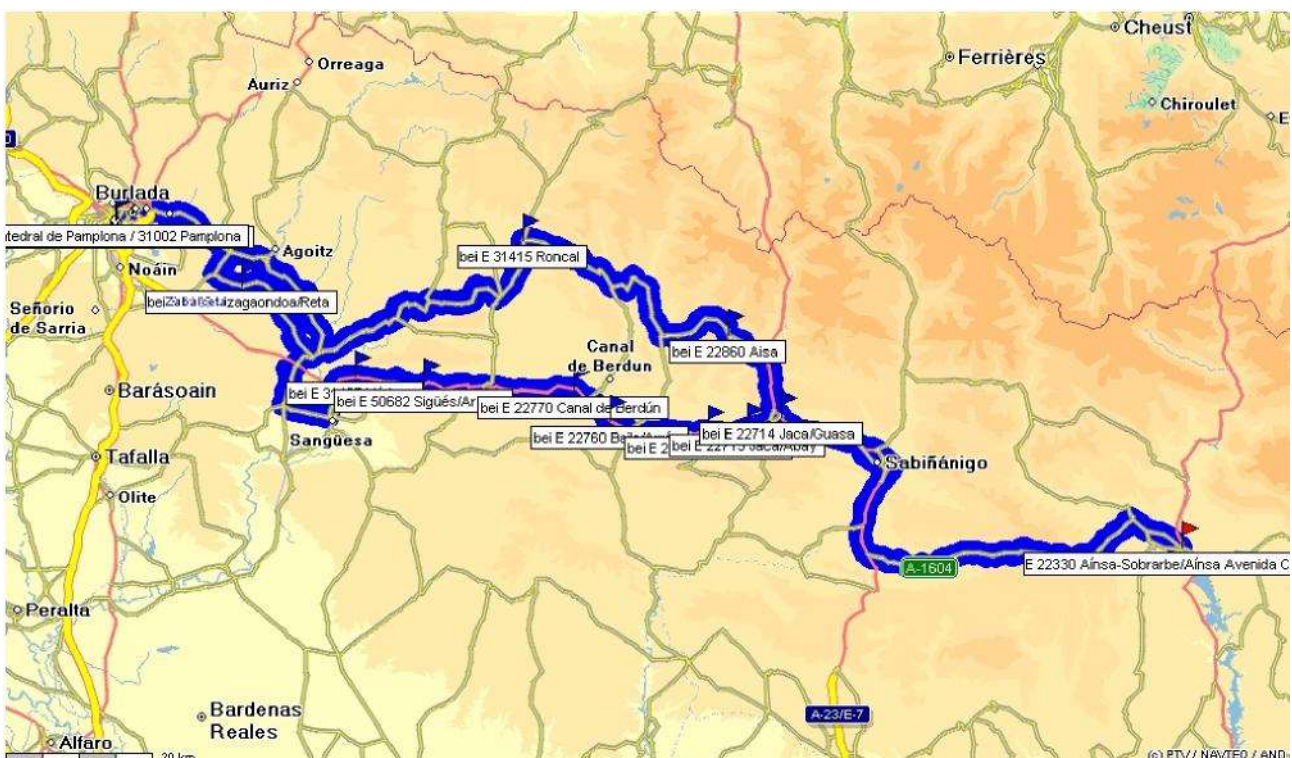
Wir besichtigen Pamplona und die berühmten Ranchos, die Zuchtstätten der Kampfstiere.

Die Hauptstadt Navarras bietet neben dem Denkmal Ernest Hemingways vor der Stierkampfarena Kathedralen, Kirchen und den von **Cafés** gesäumten Plaza del Castillo, in einer wunderschönen Altstadt gelegen.

N 260 und N 330 erlauben gemütliches Schwingen auf langgezogenen Kurven und wunderbare Ausblicke über die Pyrenäen. Die Anreise beträgt ca 250 Km.

Auf der Rückfahrt fahren wir einen 45 km langen Umweg durch das Valle de Roncal und Valle de Ansó. Auch hier klingt gemütlich aus über die N260 nach Ainsa.

**Tagesroute: ca. 470 Km**



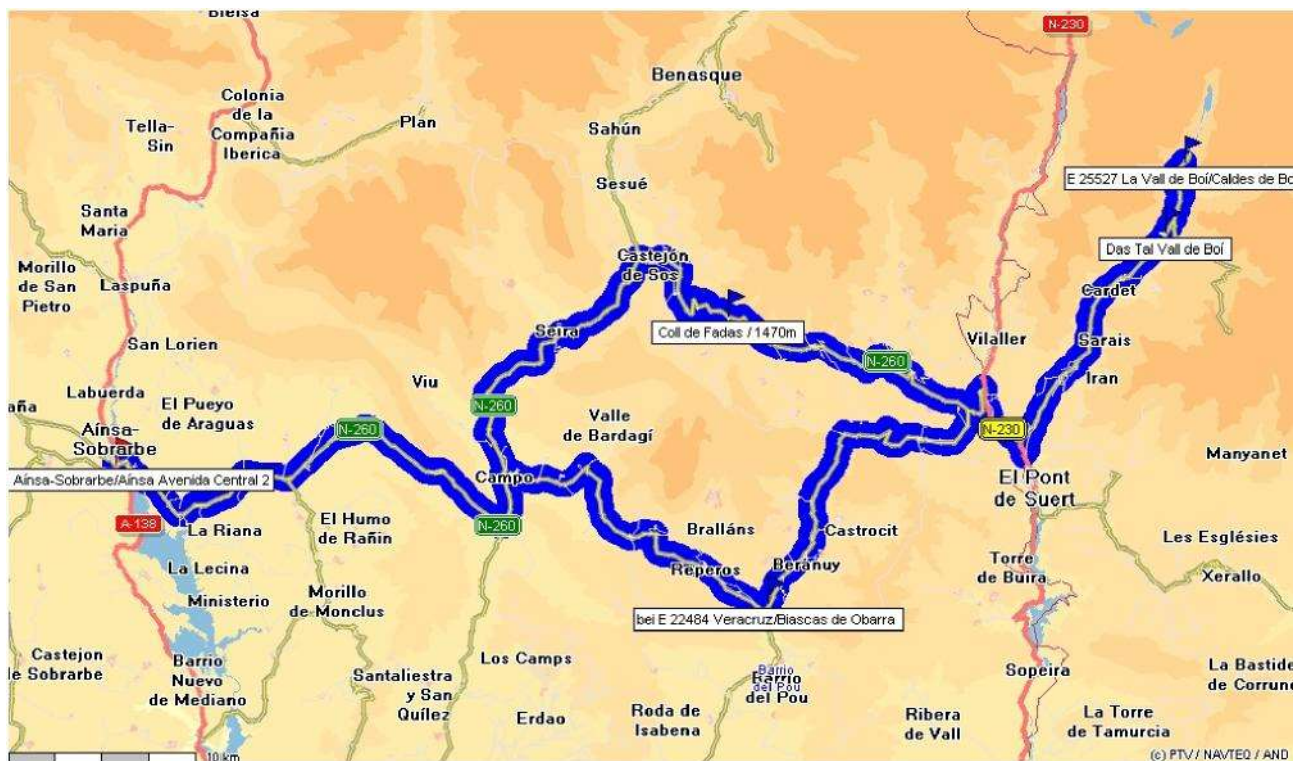


## 4. Tag des Müßiggangs und der Kultur!

Wir fahren über die N 260 nach Südwesten und erreichen über den Col de Fadas das Castello de Tor. Dies ist der Einstieg in das Unesco-Weltkulturerbe des Vall de Boi, die Wiege der katalanischen Romanik.

Am Talende (22 km) liegt das Thermalbad Caldes de Boi mit 37 warmen Quellen und 2 Thermen-Hotels (Badehose nicht vergessen!). Da die Tagesroute mit der Talbesichtigung 280 km beträgt, fahren wir pünktlich um 09.00 Uhr, denn wir wollen ja in die warmen Quellen!

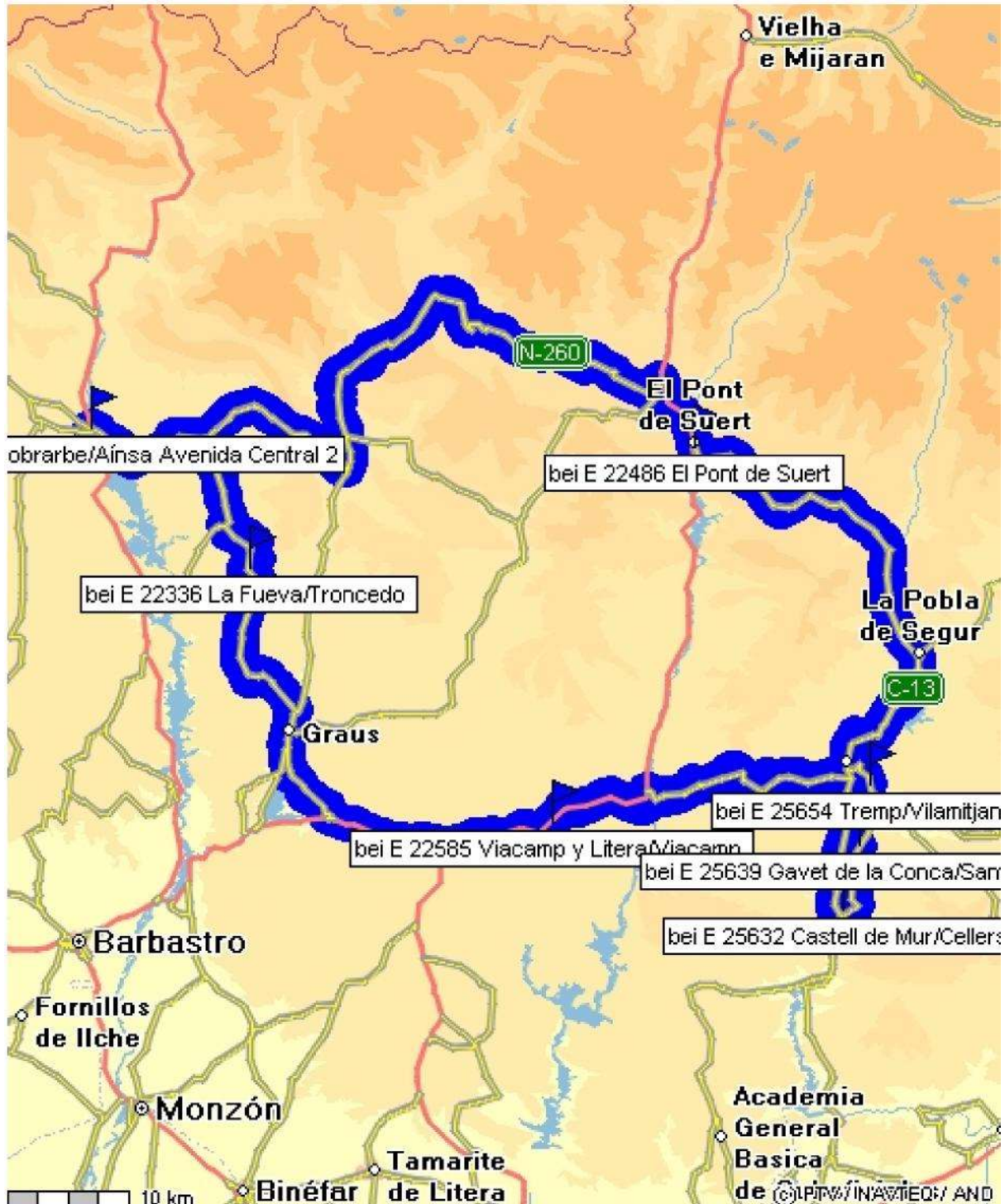
**Tagesroute: ca. 280 Km**



## 6. El Pont de Suert!

2 x Weltkulturerbe, sehr interessant !!

Tagesroute: ca. 250 Km





## Packliste

### Dokumente:

- Personalausweis oder Reisepass (Gültigkeit prüfen!)
- Führerschein
- Fahrzeugschein
- Grüne Versicherungskarte
- Autobahnvignette
- Schutzbrief
- Landkarten
- Reiseführer

### Geld:

- Kleingeld für Autobahngebühren
- EC-Karte / Kreditkarte/n
- Bargeld

### Krimskrams:

- Handy/Ladegerät/Freispr. Einricht.
- Sonnenbrille
- Sonnenhut/Kappe
- MP3-Player/Ladegerät/Cassetten
- Taschenmesser
- Feuerzeug
- Taschenlampe
- Adressen-/Tel-Liste
- Tempos/Erfrischungstücher
- Fotocam/Akkus/Speicherkarten
- Kugelschreiber/Block
- Kaffee/Tee

### Motorrad:

- Bordwerkzeug
- Reifen-Flickzeug
- Erste-Hilfe- / Verbandtasche
- Adressen und Tel.-Nr. einiger Vertragswerkstätten entlang der Strecke.
- Öl bzw. Bezeichn. aller Öle für Motor/Getriebe/Kardan/Gabel (Bedienungsanleitung)
- Schloss
- Kettenspray
- Helmschloss
- Ersatzschlüssel aller Schlösser
- Sturmhaube
- Ohrenstöpsel
- Visierreiniger
- Regenkombi
- Regenschuhe/-handschuhe

### Klamotten:

- U-hosen
- Socken
- T-Shirts
- Hosen/Jeans kurz/lang
- Schuhe
- Pullover (dünn/dick)
- Hemden
- Jacke /Windjacke
- Badehose / Badetuch
- Bett- /Kissenbezug / Betttuch

### Toilette:

- Handtuch
- Zahnbürste
- Zahnpasta
- Seife
- Duschgel/Shampoo
- Deo
- Rasierer
- Rasierschaum
- Rasierwasser
- Nagelschere/-feile
- Handwaschmittel\*
  
- Aspirin / Paracetamol etc.
- Persönl. Medikamente
- Mückenmittel
- Sonnenschutz

*Diese Liste ist sicher nicht vollständig und muss selbstverständlich den persönlichen Bedürfnissen und den Besonderheiten der jeweiligen Reise angepasst werden.*

## Allgemeine Tipps!

- Das Motorrad symmetrisch beladen, schweres Gepäck nicht in das Top Case.
- Luftdruck und Federelemente der Beladung anpassen!
- Check des Motorrades, besonders das Reifenprofil und den Ölstand prüfen! (Siehe Bedienungsanleitung)
- Papiere und Kleingeld sollten sofort, ohne Suchen greifbar sein. (Grenze, Autobahngebühren, ...)
- Nicht zu viel Gepäck mitnehmen, man kann unterwegs auch mal was waschen!
- Pickerl / Vignetten gibt's bei allen grenznahen Tankstellen und bei Ebay.
- Ersatzschlüsselbund einem anderen Tourmitglied anvertrauen, ebenso einen Satz Fotokopien aller wichtigen Dokumente. (Personalausweis / Führerschein / Fahrzeugschein / ...)
- Handy für Notfälle griffbereit halten, natürlich zuvor alle erforderlichen Rufnummern abspeichern! (Reiseteilnehmer, Tourguides / Veranstalter, Hotels, Werkstätten, Nummern zum Sperren der Kreditkarten, nationale Polizei, nationaler Rettungsdienst, Pannendienst, Angehörige)

**Geschwindigkeitsvorschriften in Europa (km/h):**

Land	innerorts	außerorts	Autobahn
Deutschland	50 Km/h	100 Km/h	130 Km/h
Frankreich	50 Km/h	90 Km/h	130 Km/h
Spanien	50 Km/h	90 Km/h	120 Km/h

**Notrufe:**

Land	Polizei	Rettungsdienst	D-Vertretung
Frankreich	17	15 oder 112	(01) 53 83 45 00
Spanien	112	061	915 57 90 00

**Landkarten:**

Hier bieten sich die Michelin - Karten aus Frankreich besonders an. Diese sind das Optimale für die Fahrt durch Frankreich. Überall zu bekommen, preiswert und sehr genau & Detailreich. Die Blätter sind klein, das Papier ist dünn, sie passen garantiert in den Tankrucksack.

Für Spanien / Pyrenäen habe ich kürzlich eine Karte gekauft von Freytag & Berndt das Blatt „Pyrenäenländer“ 1:400 000! Dort ist alles drauf vom Mittelmeer bis zum Atlantik in einem breiten Band Frankreich und Spanien. Die Details sind wirklich ausreichend, die Pyrenäen sind ja nicht der Odenwald, d.h. es hat dort sowie nicht so viele Straßen und die, die es gibt, sind auch eingezeichnet! 8,95 € bei [amazon.de](http://amazon.de)

**El fin, Amigos!**

**Micha & Andi**

**Vielen Dank an Michael & Martin für die Planung!**