

VOLLES ROHR



-Tour

29.05.2010 – 30.05.2010

Organisation: Georg Emme & Bastian Welker

VOLLESROHR

- Basisinfo
 - Tag 1 Treffpunkt 29.05.2010
Heidesheim / Rhein – Eppenbrunn 263 km
JET Heidenfahrt-Nord, Autobahntankstelle, 55262 Heidesheim am Rhein, A60 Richtung Bingen
Abfahrt 09:30 Uhr
 - Tag 2 30.05.2010
Eppenbrunn – Dannenfels 225 km
Abfahrt 09:30 Uhr
 - Tourguides und Telefonnummern
Mittel: 0151-24040645 (Bastian)
Landscape: 0172-6357472 (Georg)
Mittel: 0176-83036875 (Roland)
Schnell: 0171-4714870 (Rick)

VOLLES ROHR

Tourübersicht



VOLLES ROHR

- Etappe 1 Heidesheim - Lauterecken 90 km



VOLLES ROHR

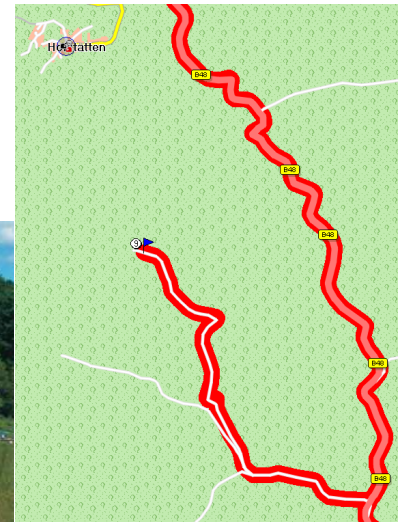
- Etappe 2 Lauterecken - Annweiler Forsthaus 92 km



Zwischenstop Bikertreff
Johanniskreuz



Kaffee Tag 1
Annweiler Forsthaus B 48 1
76855 Annweiler am Trifels
<http://www.annweiler-forsthaus.de/>



VOLLES ROHR

- Etappe 3 Annweiler Forsthaus - Eppenbrunn 81 km



Ziel Tag 1
HOTEL RESTAURANT "Haus Waldesruh"
Neudorfstr. 4
66957 Eppenbrunn
<http://www.hotel-hauswaldesruh.de/>



VOLLES ROHR

- Etappe 4 Eppenbrunn - Burrweiler 115 km



Mittagessen Tag 2
Restaurant Burrweiler Mühle
Burrweiler Mühle 202
76835 Burrweiler
<http://www.burrweilermuehle.de>

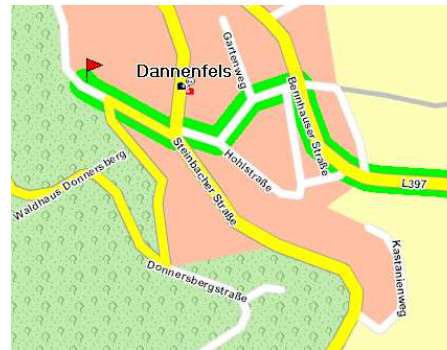


VOLLES ROHR

- Etappe 5 Burrweiler - Dannenfels 110 km

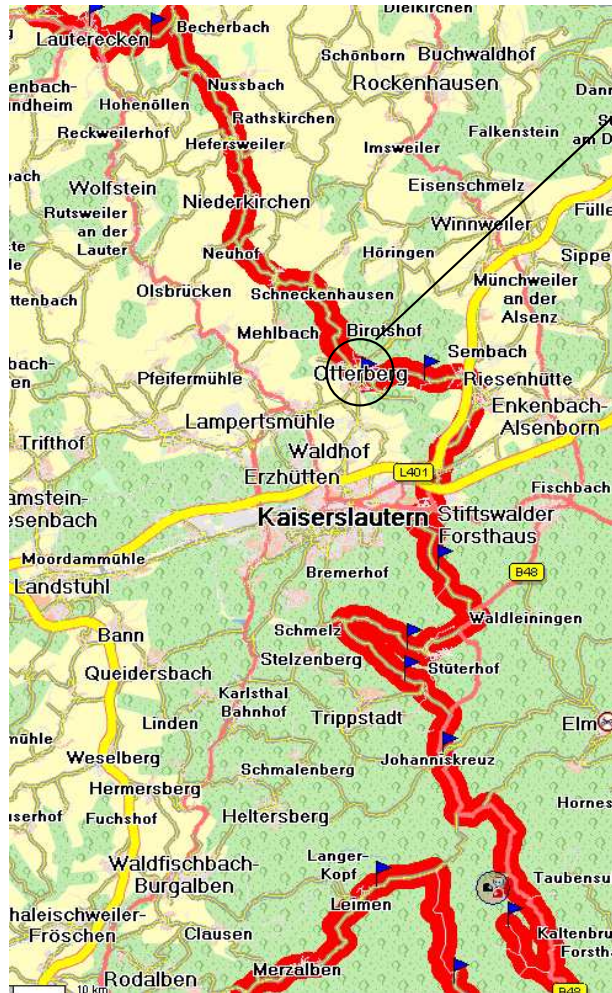


→ Kaffee Tag 2 Tourabschluss / Verabschiedung
Cafe Annodazumal
Oberstrasse 14
67814 Dannenfels
<http://www.anno-dazu-mal.de>



VOLLES ROHR

- Tankmöglichkeit
– Tag 1 nach 122 km



Aral
Hauptstrasse 10
67697 Otterberg
06301-9778



VOLLESROHR

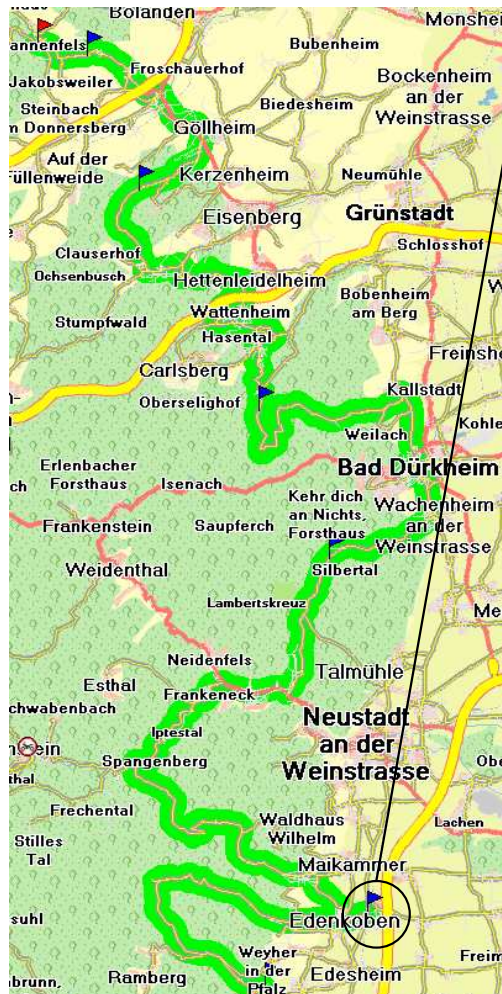
- Tankmöglichkeit
– Eppenbrunn



Avia
Talstr. 4
66957 Eppenbrunn

VOLLES ROHR

- Tankmöglichkeit
– Tag 2 nach 134 km



Shell
Staatsstrasse 2
67480 Edenkoben
06323-981589

